



**ASOCIACION DE AMIGOS DE LOS CAMINOS
DE SANTIAGO DE GUIPUZCOA
GIPUZKOAKO SANTIAGO-BIDE LAGUNEN
ELKARTEA**

C/Urbietta 2 Sótano – Tel. 943427281
20006 – DONOSTIA-SAN SEBASTIÁN



www.caminosnorte.org
e:mail: caminosnorte@caminosnorte.org

CALENDARIO SALIDAS AÑO 2019 – 2020

DOMINGO 13 DE OCTUBRE DE 2019

Etapa Irún Oiartzun; 10 km (aprox) 3h. Dificultad baja

Puntos a tener en cuenta:

1º- a los 4,5 km aproximadamente, tomamos la carretera **GI-3452** que **circularemos por la izda. 500mt.**

2º- descenso a Oiartzun por **pendiente pronunciada.**

Punto de encuentro. Plaza de San Juan Harria (Casa Consistorial)

Hora 08.45.

A las 07.45 h. sale un tren de Euskotren de la estación de Amara.

A las 07.53 h. llega un tren de RENFE a la estación de Irún procedente de Brinkola

AVISO: Los horarios de los trenes de RENFE pueden sufrir pequeñas alteraciones **En Gurutze parada; caldo y pintxo (invita la Asociación)**

DOMINGO 27 DE OCTUBRE DE 2019

Etapa Zambrana – Haro 17.5 km. Dificultad baja



A la salida de Zambrana cruzamos una Ctra. Comarcal sin tránsito, avanzamos por pista parcelaria, para llegar a unas ruinas llamadas, Ventas del rio o del Molino. Ahora salimos a la **N-124, ojo, mucho tránsito, caminar por el arcén en fila de a uno, unos 2kms.**

Por pista, junto a varios campos de vid, llegamos a Salinillas de Buradón (último pueblo de Álava) **km 10.**

Comenzamos con una subida de unos 2kms hasta el Portillo de la Lobera, donde apreciamos una bonita panorámica, observamos, Briñas, Haro y, al fondo la Sierra de la Demanda.

Atención, bajada peligrosa por su desnivel con suelo de piedrecillas. DESCENDER CON PRECAUCIÓN. Llegamos a Briñas **km 14,5**, pasamos ahora junta a la Iglesia de La Concepción, atravesamos el rio Ebro por un precioso puente gótico del siglo XIII, por el cual llegamos a Haro, **km 17,5**.

La salida se realizará desde Irún (en autobús) a las 06.30 horas.

Paradas en Irun: Cerillas y Pº Colón. nº 45 Desde esta parada, hasta Donostía, iremos recogiendo en las paradas habituales a todos aquellos que se hayan apuntado a esta salida. En Donostía, la parada, en la Avda. Sancho el Sabio nº 28 (frente al Hotel Astoria) a las 07.00 horas.

Para apuntarse en el teléfono de la **ASOCIACIÓN 943-427281**

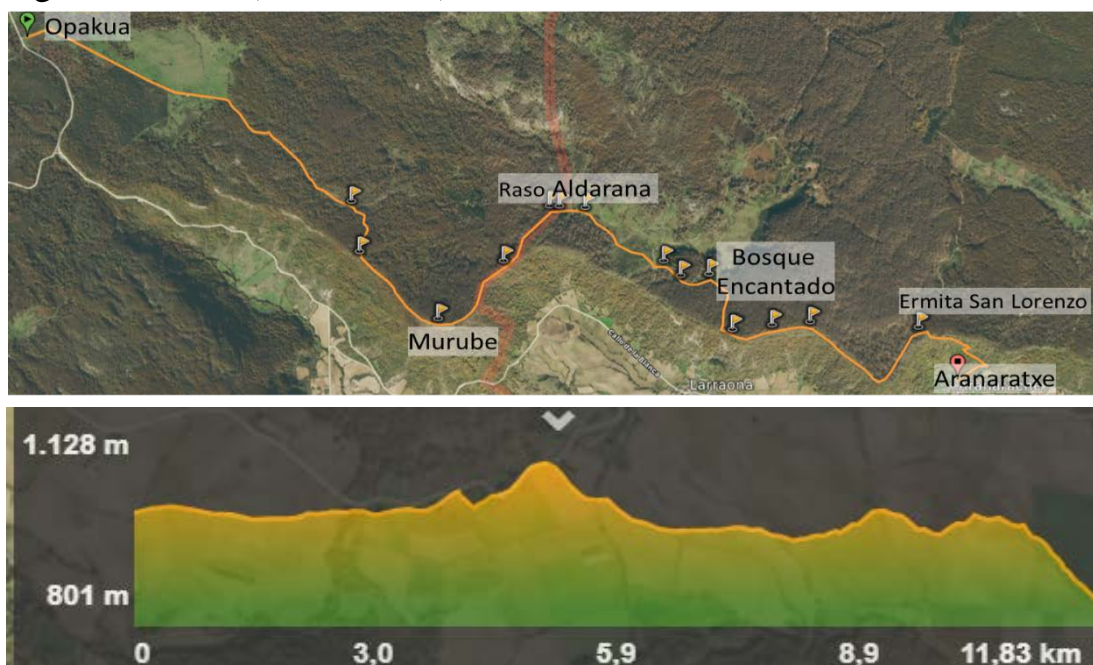
Indicar nombre, apellido, nº de teléfono, y parada La lista se cerrará cuatro días antes de la fecha de salida. Comeremos en un restaurante de la zona. El precio será de 35 €

DOMINGO 03 DE NOVIEMBRE DE 2019

De Opakua a Urbasa 3ª parte.

Recorrido: 15 kms. 5,30 - 6horas. Dificultad media

Raso de Mezkia - Uraska- Murube – Aitzluze - Puerto Larraona -Bosque mágico - Etxarte (Peña Ancha) - San Lorenzo – Aranaratxe.



La salida se realizará desde Irún (en autobús) a las 06.30 horas.

Paradas en Irun: Cerillas y Pº Colón. nº 45 Desde esta parada, hasta Donostía, iremos recogiendo en las paradas habituales a todos aquellos que

se hayan apuntado a esta salida. En Donostía, la parada, en la Avda. Sancho el Sabio nº 28 (frente al Hotel Astoria) a las 07.00 horas.

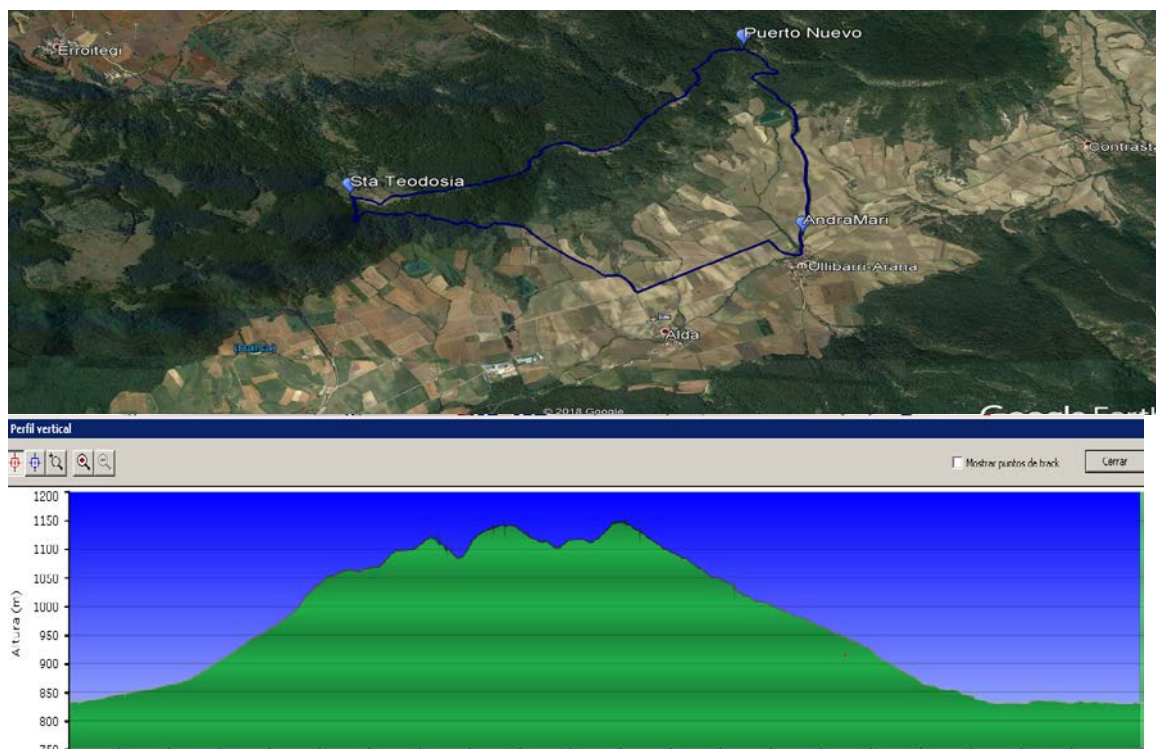
Para apuntarse en el teléfono de la **ASOCIACIÓN 943-427281**

Indicar nombre, apellido, nº de teléfono, y parada La lista se cerrará cuatro días antes de la fecha de salida. Comeremos en un restaurante de la zona. El precio será de 35 €

DOMINGO 17 DE NOVIEMBRE DE 2019

Recorrido: 10.7 kms. Altitud comienzo: 832 m. altura. Punto más alto 1.150 m. Recorrido por el valle de Arana en Álava.

Empezamos el recorrido en el pueblo de Ullíbarri-Arana, saliendo del pueblo por pista parcelaria para llegar a muy pocos pasos a la ermita románica de AndraMari de Bengolarrea. Nos dirigimos al Puerto Nuevo. Crestearemos por los Montes Iturrieta, una línea de cumbres recubierta por un espeso hayedo que se extiende a lo largo del valle de Arana, y que están enclavadas en una de las zonas más solitarias de Álava



Llegaremos a la ermita de Santa Teodosia, y veremos el descomunal fresno de 23 metros de altura, considerado uno de los árboles singulares de Álava. Volvemos al punto de inicio, bajando suavemente para llegar por pistas parcelarias y entre piezas de labranza, a Ullibarrí Arana. Fin de la excursión.

La salida se realizará desde Irún (en autobús) a las 06.30 horas.

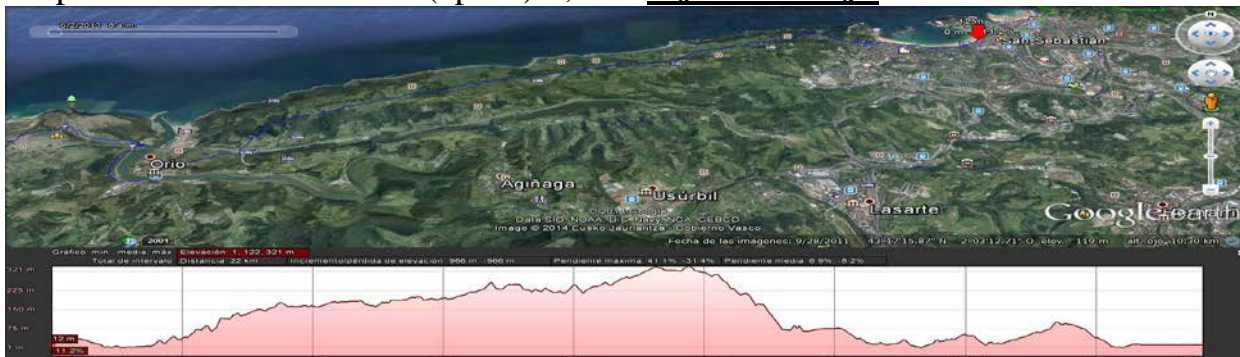
Paradas en Irún: Cerillas y Pº Colón. nº 45 Desde esta parada, hasta Donostía, iremos recogiendo en las paradas habituales a todos aquellos que se hayan apuntado a esta salida. En Donostía, la parada, en la Avda. Sancho el Sabio nº 28 (frente al Hotel Astoria) a las 07.00 horas.

Para apuntarse en el teléfono de la **ASOCIACIÓN 943-427281**

Indicar nombre, apellido, nº de teléfono, y parada La lista se cerrará cuatro días antes de la fecha de salida. Comeremos en un restaurante de la zona. El precio será de 35 €

DOMINGO 01 DE DICIEMBRE DE 2019

Etapa Donostía Orio 16 km (aprox) 4,15h. Dificultad baja



Punto de encuentro. Local de la Asociación, calle Urbieta nº 2 de Donostía.
Hora 08.00

A las 07.10 horas sale un tren de Euskotren de Irún

A las 07.26 horas llega un tren de RENFE procedente de Brinkola.

AVISO: Los horarios de los trenes de RENFE pueden sufrir pequeñas alteraciones

Tendremos un pequeño “amaiketako” en el albergue de Rosa (por cuenta de la Asociación con la colaboración de Rosa)

DOMINGO 16 DE FEBRERO DE 2020

Etapa Hernani – Tolosa 20 kms (aprox) 4,5h Dificultad baja

Comienza en Plaza Hernani, bajada urbana hacia bide-gorri y por este prácticamente hasta Andoain, casco urbano, cruce inferior N-1 hacia Inquitex, **tramo carretera sin arcén hasta Billabona**, casco urbano, Zizurkil, tramo urbano Billabona, carretera sin apenas tráfico hacia Anoeta, **cruce vías tren**, carretera sin apenas tránsito, Anoeta, carretera, hasta Tolosa por acera pabellones.

Punto de encuentro. Estación de Hernani centro. Hora 08.14

A las 07.10 horas sale un tren de Euskotren de Irún

TRASBORDO En Pasaia a las 07,53 sale un tren de RENFE

A las 08,04 horas sale un tren de RENFE de la estación de Donostía

AVISO: Los horarios de los trenes de RENFE pueden sufrir pequeñas alteraciones.

DOMINGO 08 DE MARZO DE 2020

Etapa Orio Zumaia 16 kms (aprox) 4h. Dificultad baja

Puntos a tener en cuenta: Carretera con arcén hacia Kampamento Txurruka, subida hacia Talai-Mendi por pista, **bajada hacia Zarautz por carretera sin arcén, tramo carretera sin arcén GI 3392** hacia Askizu, bajada por pista cementada a Zumaia, al finalizar, **cruce carretera N-634.**

Punto de encuentro estación de Euskotren de Aia Orio. Hora 08.14

A las 07.10 horas sale un tren de Euskotren de Irún

A las 07.47 horas sale un tren de Euskotren de la estación de Amara

DOMINGO 22 DE MARZO DE 2020

Salida por Urbasa 15 km. (aprox)

El autobús nos dejará a la entrada, junto a la casa de Información y Turismo. Desde aquí, siguiendo las marcas rojas iremos hasta el área de Interpretación y vuelta.

No hay desniveles serios.

La salida se realizará desde Irún (en autobús) a las 06.30 horas.

Paradas en Irun: Cerillas y Pº Colón. nº 45 Desde esta parada, hasta Donostía, iremos recogiendo en las paradas habituales a todos aquellos que se hayan apuntado a esta salida. En Donostía, la parada, en la Avda. Sancho el Sabio nº 28 (frente al Hotel Astoria) a las 07.00 horas.

Para apuntarse en el teléfono de la **ASOCIACIÓN 943-427281**

Indicar nombre, apellido, nº de teléfono, y parada La lista se cerrará cuatro días antes de la fecha de salida. Comeremos en un restaurante de Olazagutía. El precio será de 35 €

DOMINGO 12 DE ABRIL DE 2020

Etapa Zumaia Deba 17 kms (aprox) 4,30h ***Dificultad media***

Comienza subiendo por el casco urbano hacia Ermita Arritokieta, carretera de poco tránsito hacia Andiko – Berri, pista cemento, camino y carretera hacia Elorriaga. Carretera hacia **cruce N634 y cruce muy peligroso en curva de la N634**, pista, sendero, **cruce N634** en Alto Itziar, carretera GI-3210 a Itziar. Pista, sendero hacia Ermita San Roke (**pista muy resbaladiza**), escaleras, Deba.

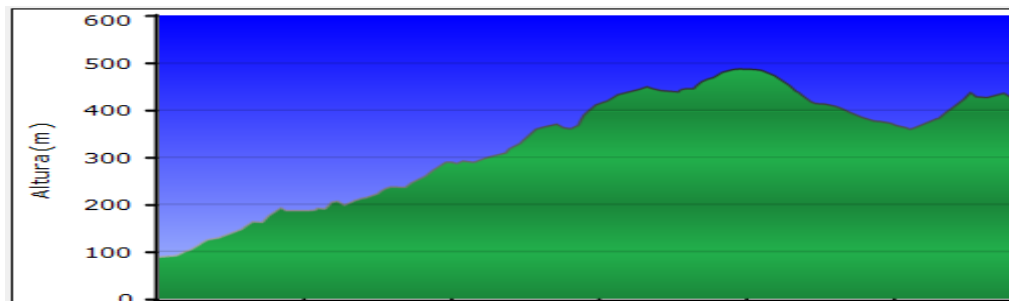
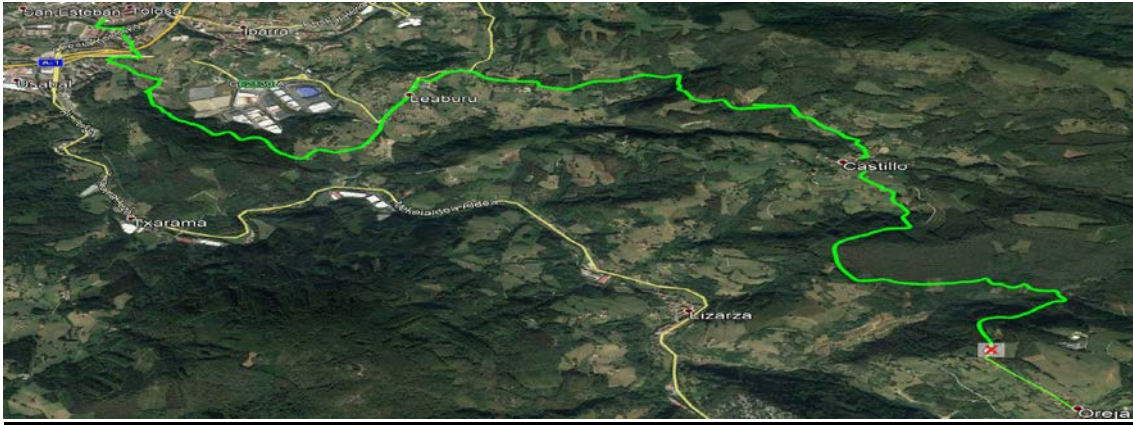
Punto de encuentro estación de Euskotren de Zumaia. Hora 08.30

A las 07.10 horas sale un tren de Euskotren de Irún

A las 07.47 horas sale un tren de Euskotren de la estación de Amara

DOMINGO 26 DE ABRIL DE 2020

Recorrido: **Tolosa-Leaburu-Gaztelu-Orexa.**



Ruta: 12.5 km - 480 m aprox. de altura máxima.

La ruta comienza en Tolosa. Se trata de un suave camino ascendente que desde la ermita de San Blas nos lleva por Siete Caminos hasta Leaburu para continuar hacia Gaztelu. A partir de aquí se coge un cómodo camino que a media ladera nos lleva a Orexa, el pueblo con menos habitantes de Gipuzkoa y donde nació el poeta "Orixe"

Punto de encuentro, estación de Renfe de Tolosa, hora 09,30 h.

A las 08,28 h. sale un tren de Renfe de la estación de Irun.

Para el regreso, a las 5 nos recogerá un autobús de Aizpurua

Para apuntarse en el teléfono de la ASOCIACIÓN 943-427281

Indicar nombre, apellido, nº de teléfono, La lista se cerrará cuatro días antes de la fecha de salida.

Comeremos en un restaurante de la zona. El precio será 30 €

DOMINGO 10 DE MAYO DE 2020

Etapa Tolosa Beasain 18 kms (aprox) 4,30 h. ***Dificultad baja***

Etapa prácticamente por bide - gorri. **Punto a tener en cuenta: tramo por carretera a la salida de Itsasondo hasta Ordizia.**

Punto de encuentro Ayuntamiento de Tolosa. Hora 08.30

A las 07.10 horas sale un tren de Euskotren de Irún.

TRASBORDO En Pasaia a las 07,53 sale un tren de RENFE

A las 08,04 horas sale un tren de RENFE de la estación de Donostía

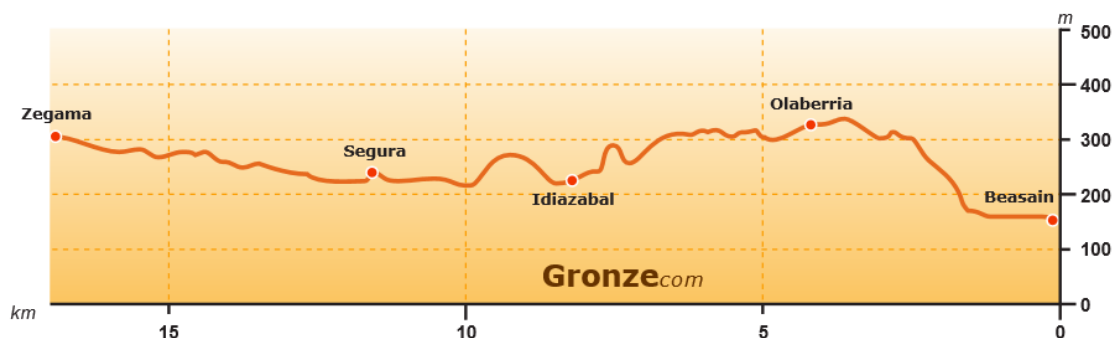
AVISO: Los horarios de los trenes de RENFE pueden sufrir pequeñas alteraciones.

A las 08,04 horas sale un tren de Renfe de la estación de Donostía

AVISO: Los horarios de los trenes de RENFE pueden sufrir pequeñas alteraciones

DOMINGO 24 DE MAYO DE 2020

Etapa Beasain – Zegama 17 km (aprox) 5h. **Dificultad baja**



Subida hacia Olaberria por pista, sendero, carretera local, casco urbano Idiazabal Segura, bide – gorri, **tramo final por carretera a Zegama**
Punto de encuentro: Estación de Renfe de Beasain. Hora 08.50
A las 07.10 horas sale un tren de Euskotren de Irún.

TRASBORDO En Pasaia a las 07,53 sale un tren de RENFE

A las 08,04 horas sale un tren de RENFE de la estación de Donostía

AVISO: Los horarios de los trenes de RENFE pueden sufrir pequeñas alteraciones.

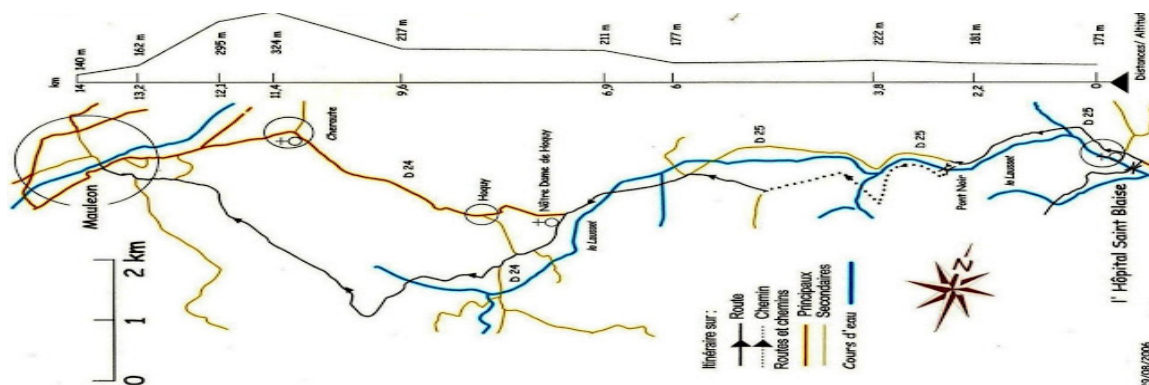
7-ETAPAS DEL CAMINO DE PIAMONTE-GR 78

LOURDES – SAINT JEAN PIED DE PORT

DOMINGO 14 DE JUNIO DE 2020

**Etapa 5: L'HOPITAL SAINT BLAISE – MAULEON
LICHARRE**

14 KM, 3h 45, subida: 300 m, bajada: 340



1. Tomar D-25, dirección W-SW sobre 2,8 km, hasta el Puente Negro, donde se gira a la izquierda.

Atravesar el arroyo Lausset sobre este puente y seguir la pista forestal; después de haber pasado del otro lado, dejar una pista principal que sube a la derecha en maleza; al cabo de 500 m aproximadamente, ésta va a lo largo de un prado de su derecha; todavía 400 m, la pista principal se encorva hacia la izquierda: dejarla para seguir ligeramente a la derecha una pista secundaria después de una centena de metros sobre una meseta - Donde reúne un pequeño camino.

Tomar sobre la derecha este pequeño camino que desciende despacio en un bello paisaje bucólico, para D-25 al cabo de aproximadamente 1 km. Seguir D-25 a la izquierda, hasta la capilla N. D. de Hoquy dedicado tiene Nuestra Dama de Lourdes.

2. Tomar a la izquierda dirección S, antes de la capilla N.D. de Hoquy, un pequeño camino que reúne al cabo de 751 m D-24, que se sigue por la izquierda sobre 250 m.

3. Luego coger a la derecha, poco antes una granja, un pequeño camino asfaltado sinuoso que se sigue sobre aproximadamente 5 km y cuya dirección, primero SW, se endereza W-NW después de haber pasado un otero,

sube a una colina antes de volver a bajar sobre MAULEON al que se percibe contra bajura.

4. Se alcanza MAULEON por el viejo lugar de la Alta Ciudad, situada contra parte baja del antiguo fuerte castillo, y en contra cumbre de la nueva ciudad. Descender hacia ésta.

La salida se realizará desde Donostía a las 06.00 horas en, Avda. de Sancho el Sabio nº33 (frente al Hotel Astoria). Desde esta parada, hasta Irún, Cerillas 06.30 horas, iremos recogiendo en las paradas habituales, a todos aquellos que se hayan apuntado a esta salida.

Para apuntarse en el nº de teléfono de la **ASOCIACIÓN 943-427281**
Indicar nombre, apellido, nº de teléfono y parada.

La lista se cerrará cuatro días antes de la fecha de salida

Llevaremos comida para comer por el camino. El precio será de 20 €

DOMINGO 28 DE JUNIO DE 2020

Salida del alto de Agiña a, Lesaka.

El autobús nos dejará cerca del alto, ahora caminaremos por pistas y senderos. Estación megalítica, paisaje mágico con varias construcciones y restos arqueológicos de la edad de Hierro. No siendo éste el único resto megalítico que encontraremos. Túmulos dólmenes crómlech y asentamientos comparten escenario con el monumento moderno de Jorge Oteiza dedicado a Aitá Donostia.

La estación megalítica de Agiña en Lesaka es un lugar casi mágico, donde Prehistorias Arte y Naturaleza se funden con el cielo.

La salida se realizará desde Donostía a las 06.00 horas en, Avda. de Sancho el Sabio nº33 (frente al Hotel Astoria). Desde esta parada, hasta Irún, Cerillas 06.30 horas, iremos recogiendo en las paradas habituales, a todos aquellos que se hayan apuntado a esta salida.

Para apuntarse en el nº de teléfono de la **ASOCIACIÓN 943-427281**
Indicar nombre, apellido, nº de teléfono y parada.

La lista se cerrará cuatro días antes de la fecha de salida

Comeremos en un restaurante de la zona. El precio será 35 €

DOMINGO 19 DE JULIO DE 2020

Romería al Túnel de San Adrián (se enviará información confirmando fecha y programa)